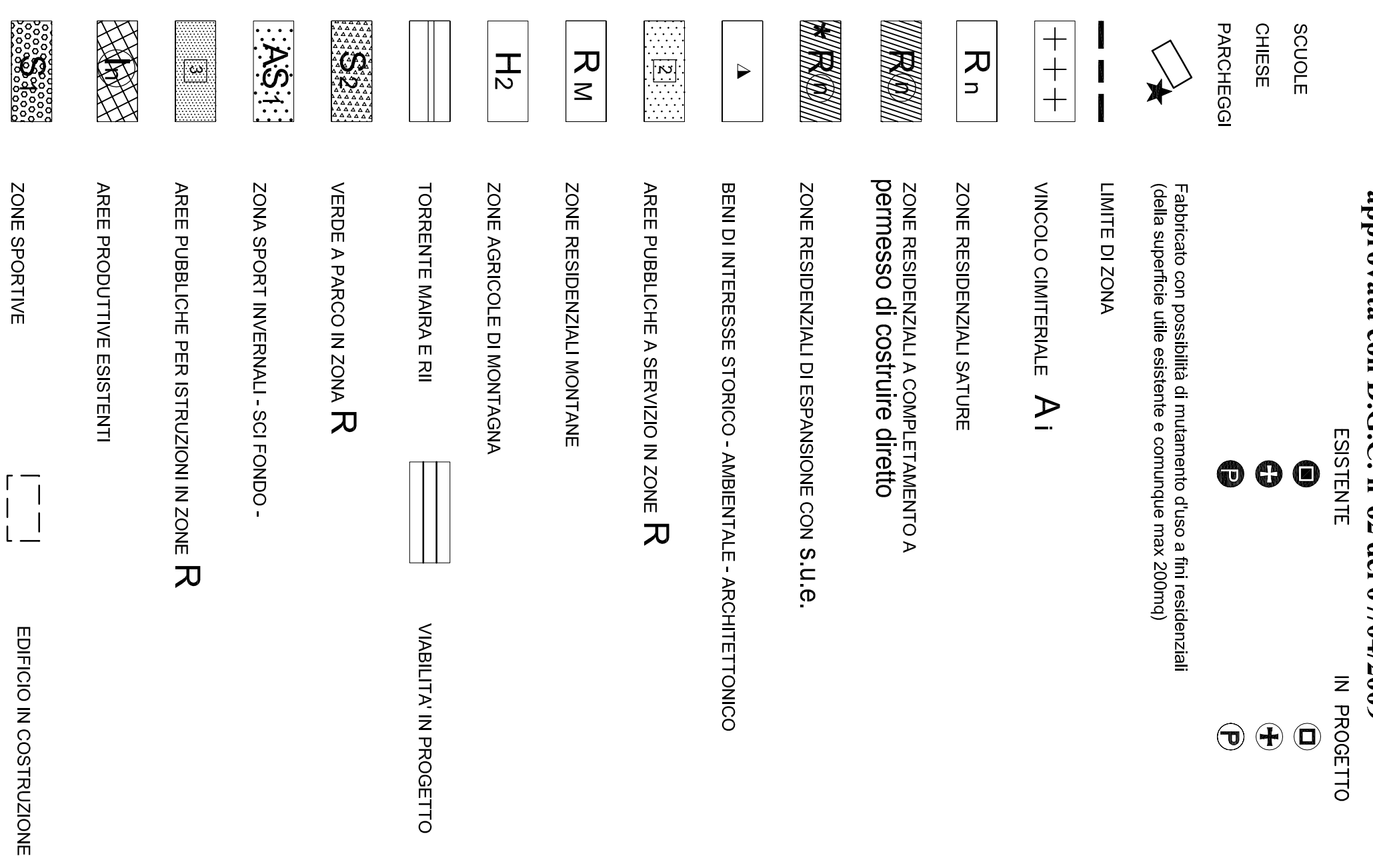


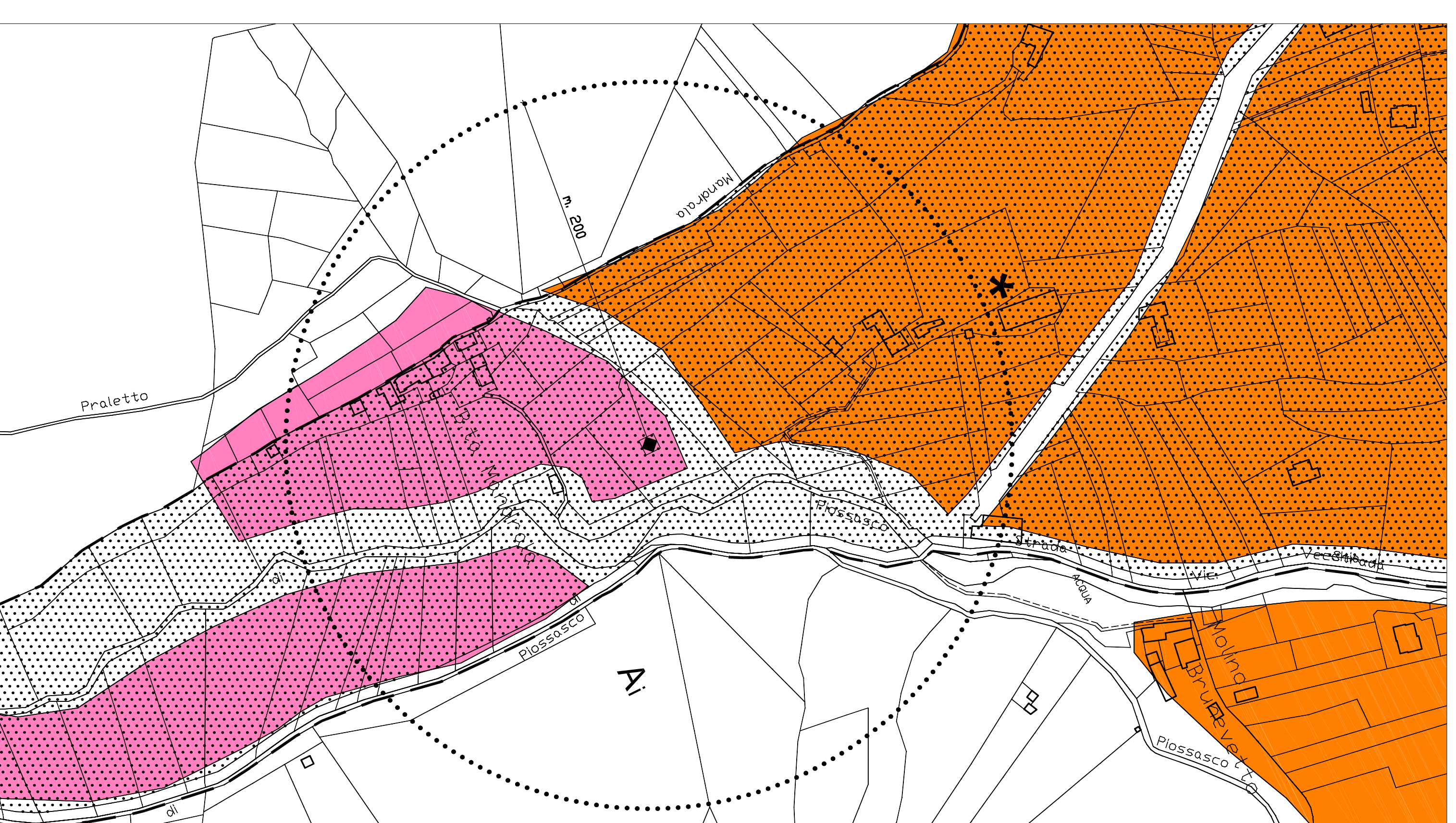
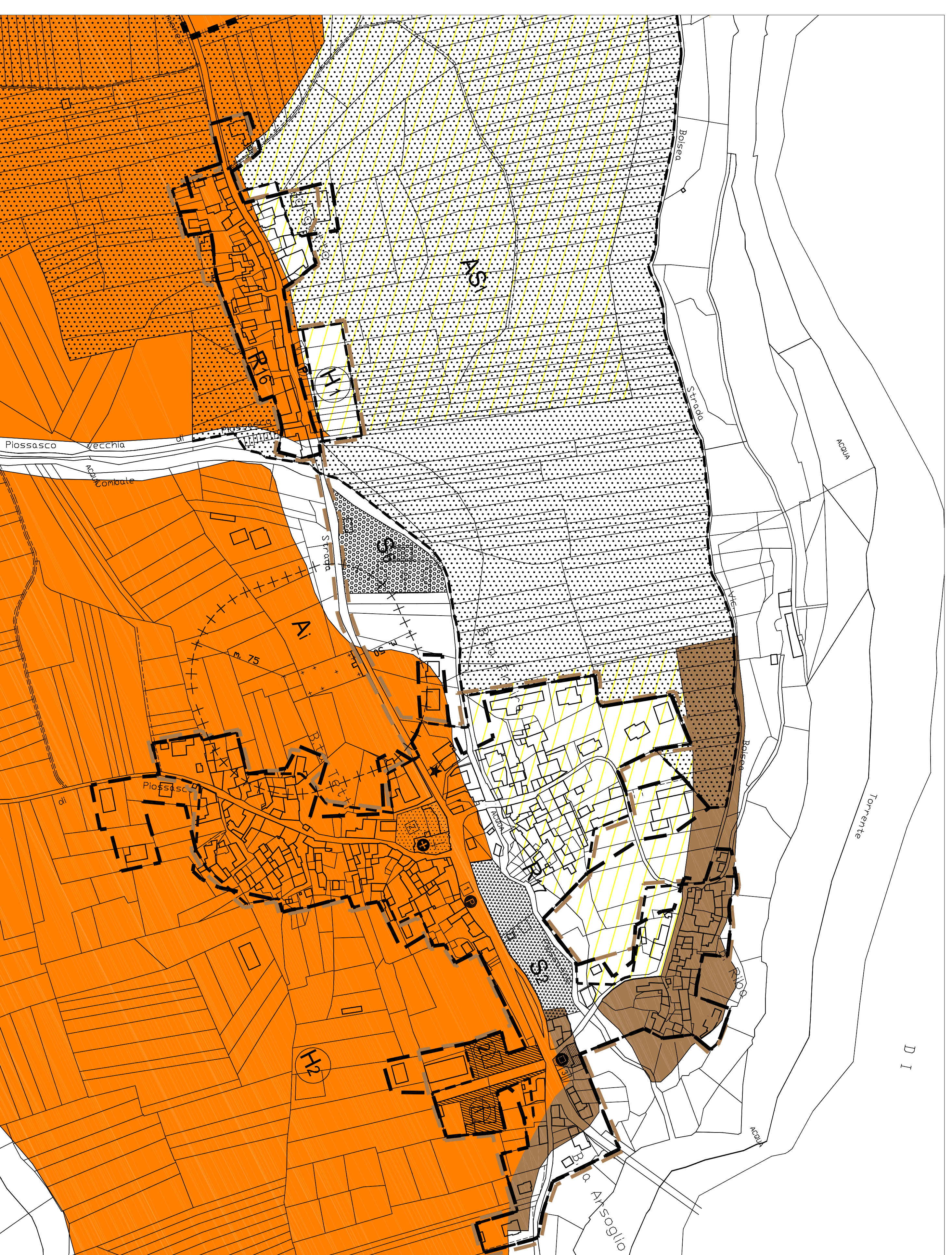
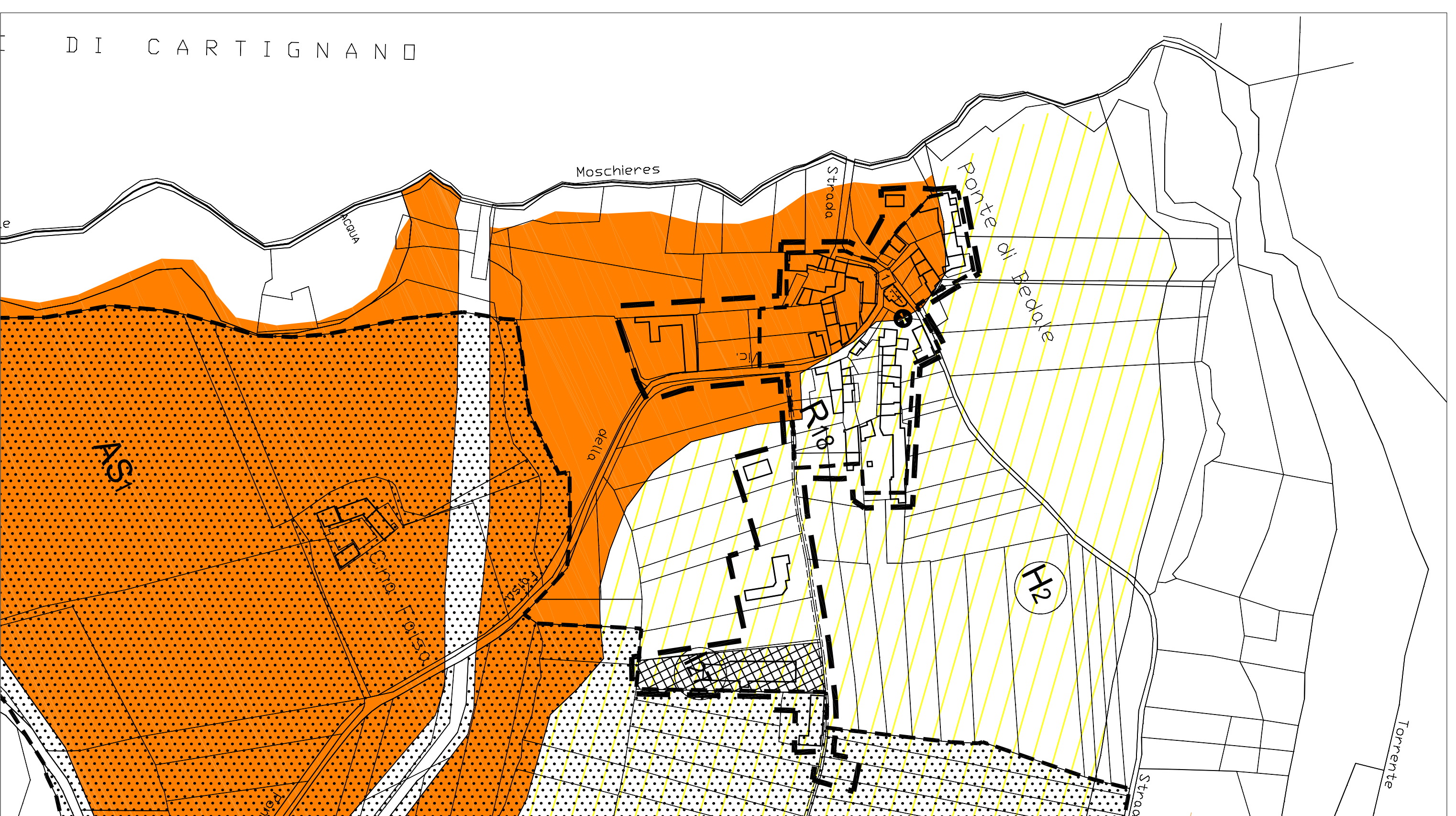
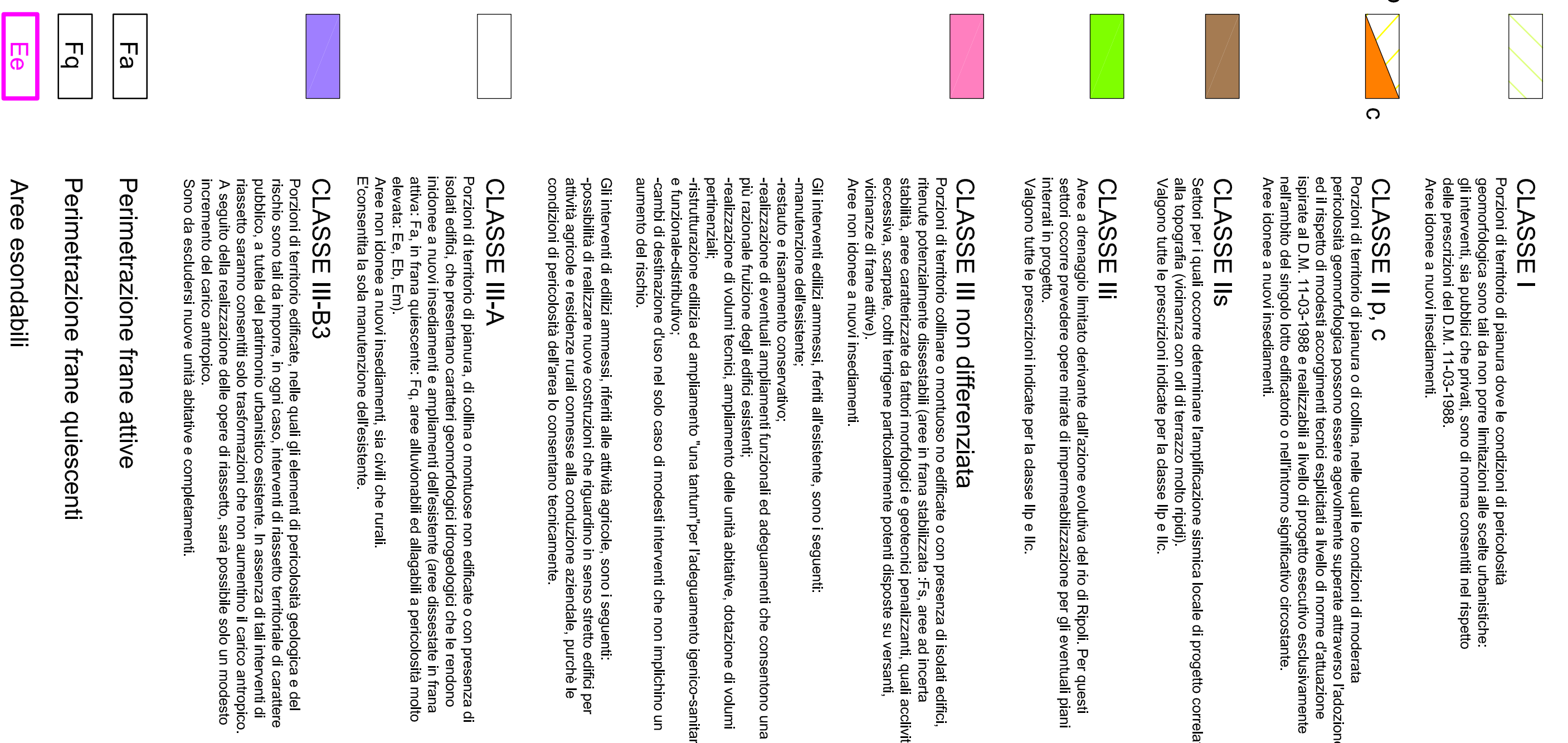
PROGETTO DEFINITIVO

PROGETTO	
titolo: INSISTITO GENERALE PER ZONE A1 con sovrapposizioni delle classi di pericolosità geomorfologica	TAV. 1/2000
Comune: DRONERO	Scala 1:2000
Comune di DRONERO	Data 06/04/31
progettista: Giuseppe Sartorio - Uff. Urbanistica Via Molino n. 2 - 12075 Ceva (CN)	INSTRUMENTO TERRITORIALE PROVINCIALE CUNEO "VALLE MADAMA"
approvazione urbanistica: 06/04/2015	autorità: ASL CN (SANT'ANNA VALLE MADAMA)
autorizzazione paesaggistica:	autorità: ASL CN (SANT'ANNA VALLE MADAMA)
autorizzazione paesaggistica:	autorità: ASL CN (SANT'ANNA VALLE MADAMA)
autorizzazione paesaggistica:	autorità: ASL CN (SANT'ANNA VALLE MADAMA)
autorizzazione paesaggistica:	autorità: ASL CN (SANT'ANNA VALLE MADAMA)

DELIMITAZIONE CENTRO ABITATO
Approvata con D.G.C. n. 762 del 07/04/2009



CLASSI DI PERICOLOSITÀ GEOMORFOLOGICA



* FABBRICATO ESISTENTE RICADENTE IN LOC. MANGIOLA CON PROBABILI DI ULTIMANTO ALE CONDIZIONI DI QUALITÀ IN F.R. CUNEO N° 21. COMUNA DI DELLENZA

DELIMITAZIONE CENTRO ABITATO
Approvata con D.G.C. n. 762 del 07/04/2009
PRIMITIVAZIONE CENTRO NUCLEO ABITATO
Dalla approvazione D.G.C. n. 331 del 28/08/2011
Dalla approvazione D.G.C. n. 467 del 14/06/2013