

REGIONE PIEMONTE
 PROVINCIA DI CUNEO
 COMUNE DI DRONERO

P.R.G.C.

PIANO REGOLATORE GENERALE COMUNALE
 VARIANTE PARZIALE N° 31
 (5° comma Art. 17 L.R. 56/77 e s.m.l.)

PROGETTO DEFINITIVO

PROGETTO		Tav. 1:2000	Scala
ASSETTO GENERALE		6/V/31	Data
FRAZIONE: TITI - RAVIA			
PRATO - BORGATA			
Comittente:			
COMUNE DI DRONERO		Regolamento comunale	
Progettista:		REGIONE PIEMONTE	
Dott. Giorgio Scuzzino - Urbanista		COMUNITA' MONTANA	
Via Marconi n. 2 - 12013 Cavigli (CN)		A.S.L. CN1	
Aggiornamento cartografia:		Vigilia Urbanistica	
Gruppo 01/15	dati catastali	in elaborazione	specifica
	dati catastali	in elaborazione	specifica
	dati catastali	in elaborazione	specifica
	dati catastali	in elaborazione	specifica

DELIMITAZIONE CENTRO ABITATO
 approvata con D.G.C. n°92 del 07/04/2009

ESISTENTE IN PROGETTO

SOGLIE PARCHEGGIO

Indicazione con possibilità di movimento di una o più residenze (non applicabile alle residenze "a schiera" o "a U")

--- LIMITE DI ZONA

--- VINCOLO CIMITERIALE A1

Rn ZONE RESIDENZIALI SATURATE

Rn ZONE RESIDENZIALI CON AFFIDAMENTO permesso di costruire diretto

*Rn ZONE RESIDENZIALI DI ESPANSIONE CON S.U.B.

A Beni di interesse storico - ambientale - archeologico

Aree pubbliche a servizio in zone R

Rm ZONE RESIDENZIALI MONTANE

H2 ZONE AGRICOLE DI MONTAGNA

TORRENTE MURIA F.M. VARIANTE IN PROGETTO

VERDE PARCO IN ZONA R

VERDE PARCO IN ZONA R

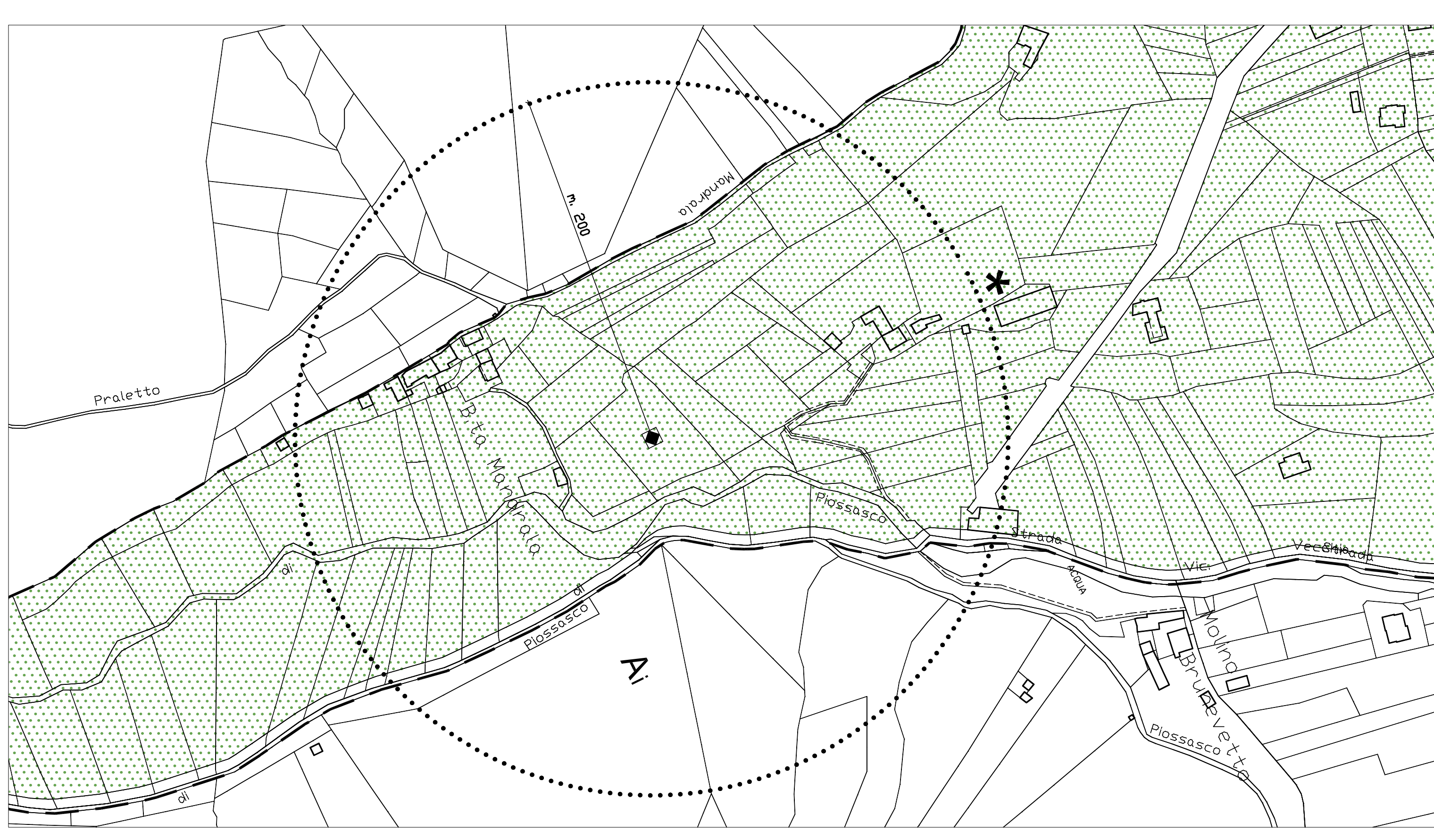
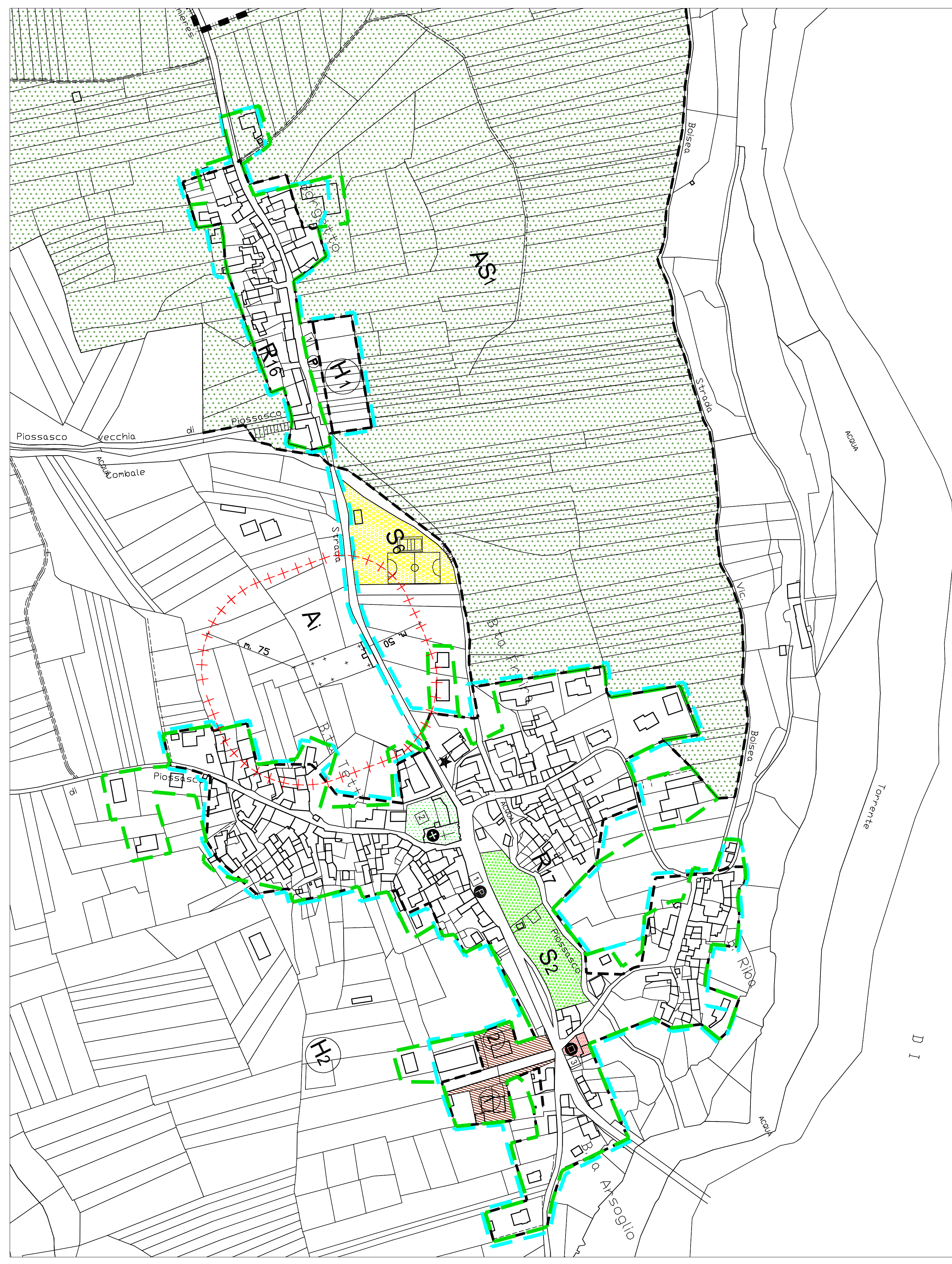
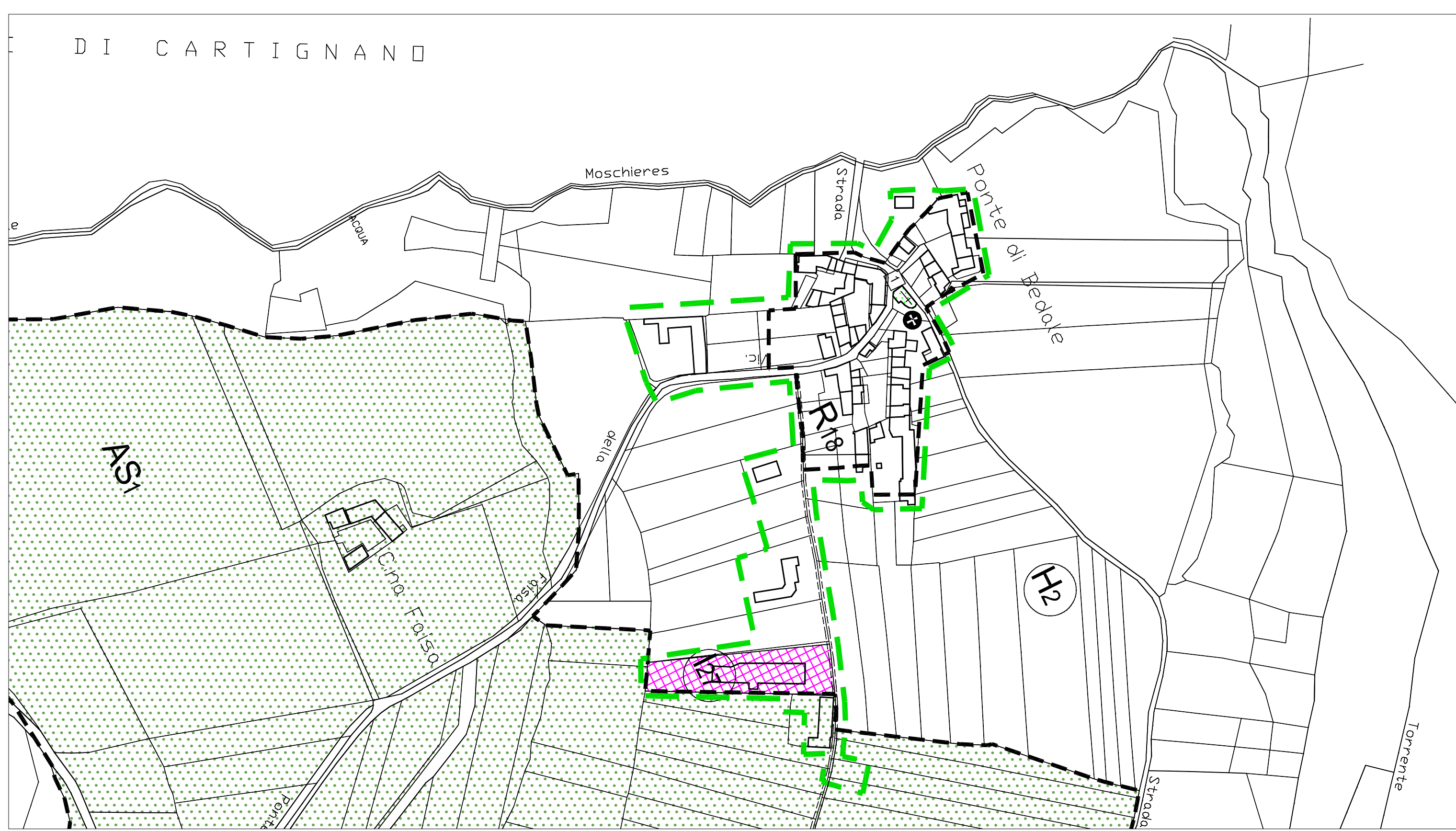
ASI ZONA SPORT INERMIALI - SOSTIZIONE -

ASI AREE PUBBLICHE PER STRUTTURE IN ZONE R

ASI AREE PRODUTTIVE ESISTENTI

SI ZONE SPORTIVE

ERFIDIO IN COSTRUZIONE



* PARMERIZIONE ESISTENTE (BACINOMI LOC. TORRENTINA) CON POSSIBILE DIMINUZIONE DELLA SUPERFICIE PER IL PERIMETRO ESISTENTE. PER IL PERIMETRO ESISTENTE ALLE CONDIZIONI DI CUI ALL'ART. 21 COMMA 4 DEL D.L. N. 11/01/2008

DELIMITAZIONE CENTRO ABITATO
 approvata con D.G.C. n°92 del 07/04/2009

PERIMETRAZIONE CENTRO NUCLEO ABITATO
 approvata con D.G.C. n°92 del 07/04/2009