REGIONE PIEMONTE

PROVINCIA di CUNEO

COMUNE di DRONERO

P.R.G.C.

PIANO REGOLATORE GENERALE COMUNALE

V.VARIANTE PARZIALE N° 32

(5° comma Art. 17 L.R. 56/77 e smi)

PROGETTO DEFINITIVO

SEGRETERIA	Tav.	Scala
COORDINAMENTO GENERALE TERRITORIO E ACCESSIBILITÀ DEL PIEMONTE Area TUT		1:5000

COMUNE DI DRONERO	
Sindaco: Giovanni Bernardo	Responsabile Servizio Urbanistica: Geom. Giovanni Bernardo
Responsabile Procedimento: Geom. Giovanni Bernardo	Responsabile Servizio Tecnico: Geom. Giovanni Bernardo

Progettisti: Arch. Giorgio Garzino - Urbanista	
Collaboratori: Geom. Giovanni Bernardo	Geom. Giovanni Bernardo

Data:	Aggiornamento:	Aggiornamento:	Aggiornamento:
Dicembre 2006	Dicembre 2007	Dicembre 2008	Dicembre 2009
Dicembre 2010	Dicembre 2011	Dicembre 2012	Dicembre 2013
Dicembre 2014	Dicembre 2015	Dicembre 2016	Dicembre 2017

LEGENDA

AREE NATURALI
AREE AGRICOLE
AREE URBANIZZATE

ZONE RESIDENZIALI EXTRAURBANE

ZONE RESIDENZIALI CONSOLIDATE E DI NUOVO IMPIANTO prevalente di carattere diffuso

ZONE RESIDENZIALI CONSOLIDATE E DI NUOVO IMPIANTO prevalente di carattere concentrato

ZONE RESIDENZIALI EXTRAURBANE CON SLA

RISTRUTTURAZIONE STRADALE, AMBIENTALE, URBANISTICA

CENTRO HISTORICO, CIVICO

AREE PRODUTTIVE ESISTENTI/DA RIC.

AREE PRODUTTIVE DI NUOVO IMP. A.N.I. (Art. 25)

AREE PRODUTTIVE DI NUOVO IMP. (A.P.E.)

AREE A.P.E.

AREE PRODUTTIVE DI NUOVO IMP. (A.P.E.)

AREE PRODUTTIVE DI NUOVO IMP. A.P.E.

AREE PRODUTTIVE DI NUOVO IMP. A.P.E.

CAMPEGGI

CAMPEGGI

CAMPEGGI - TO DI NUOVO IMP. TO DI NUOVO IMP. TO DI NUOVO IMP.

ZONE PRODUTTIVE PRIVATE

AREE A DESTINAZIONE TURISTICA E SOCIALE AGRICOLA

AREE A DESTINAZIONE RICREATIVA

AREE PUBBLICHE A SERVIZI

ZONE PUBBLICHE

ZONE PUBBLICHE DI SUPERFICIE

ZONE SPORTIVE - ZONE SOCIALI

AREE PUBBLICHE

CAMPO DI PROGETTO

AREE A DESTINAZIONE TURISTICA E SOCIALE AGRICOLA

TURISMO RURALE

ZONE PRODUTTIVE AGRICOLE ESTERNE

ZONE PRODUTTIVE AGRICOLE INTERNE

ALLEVAMENTI ZOOTECNICI AGRICOLI ESTERNI

ZONE AGRICOLE ESTERNE

ZONE AGRICOLE INTERNE

CASE SPARSE

AREE DI RIMESSA

AREE PRIVATE

AREE PRODUTTIVE (P.R.C.)

AREE PRODUTTIVE DI DIVERSA (P.R.C.)

ZONE SPORT INVERNALI ESISTENTI

ZONE INTERESSATE DA CAVE

AREE (S.U.P.)

CIMITERI ESISTENTI

CIMITERI ESISTENTI

ATTREZZATURE DI INTERESSE COLLETTIVO

ATTREZZATURE DI INTERESSE COLLETTIVO

ATTREZZATURE DI INTERESSE COLLETTIVO

ATTREZZATURE DI INTERESSE COLLETTIVO (P.T.A.) ZONE DI STOCCAGGIO (Z.S.) ZONE SERVIZI

PROGRAMMI DI RIORDINO TERRITORIALE (R.T.)

PERIMETRO AREE A CONTENUTO DI ELEVATO VALORE AMBIENTALE (Art. 24 L.R. 56/77 e smi)

PERIMETRO AREE A CONTENUTO DI ELEVATO VALORE AMBIENTALE (Art. 24 L.R. 56/77 e smi) (Aree di Rispetto)

CLASSI DI PERICOLOSITA' GEOMORFOLOGICA

CLASSE I

CLASSE II a, b, c

CLASSE III

CLASSE IIIa

CLASSE IIIb (in cui differenziare)

CLASSE IIIb1

CLASSE IIIb2

Perimetrazione Fasce attive

Perimetrazione Fasce quiescenti

Aree esondabili

Conoidi Attivi

COMUNI DI RIFERIMENTO
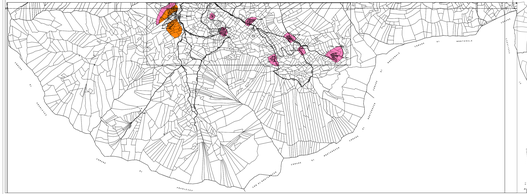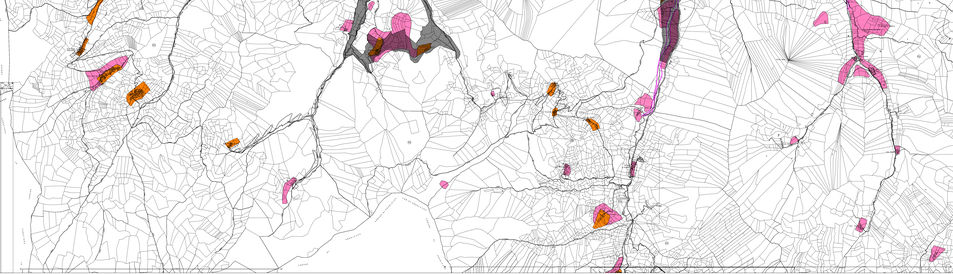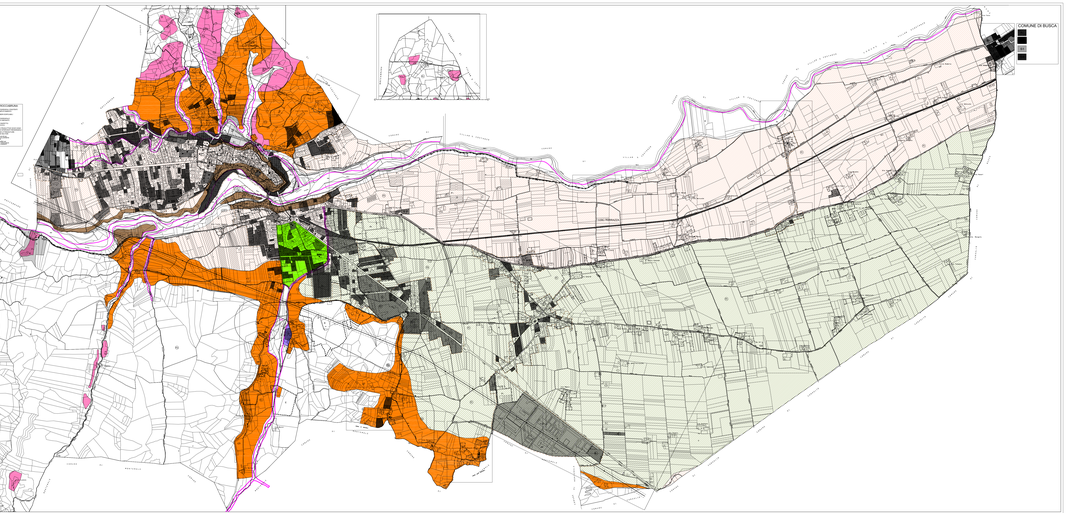
COMUNE DI BUSCA